

SATZUNG DER GEMEINDE KRUMMWISCH, KREIS RENDSBURG-ECKERNFÖRDE

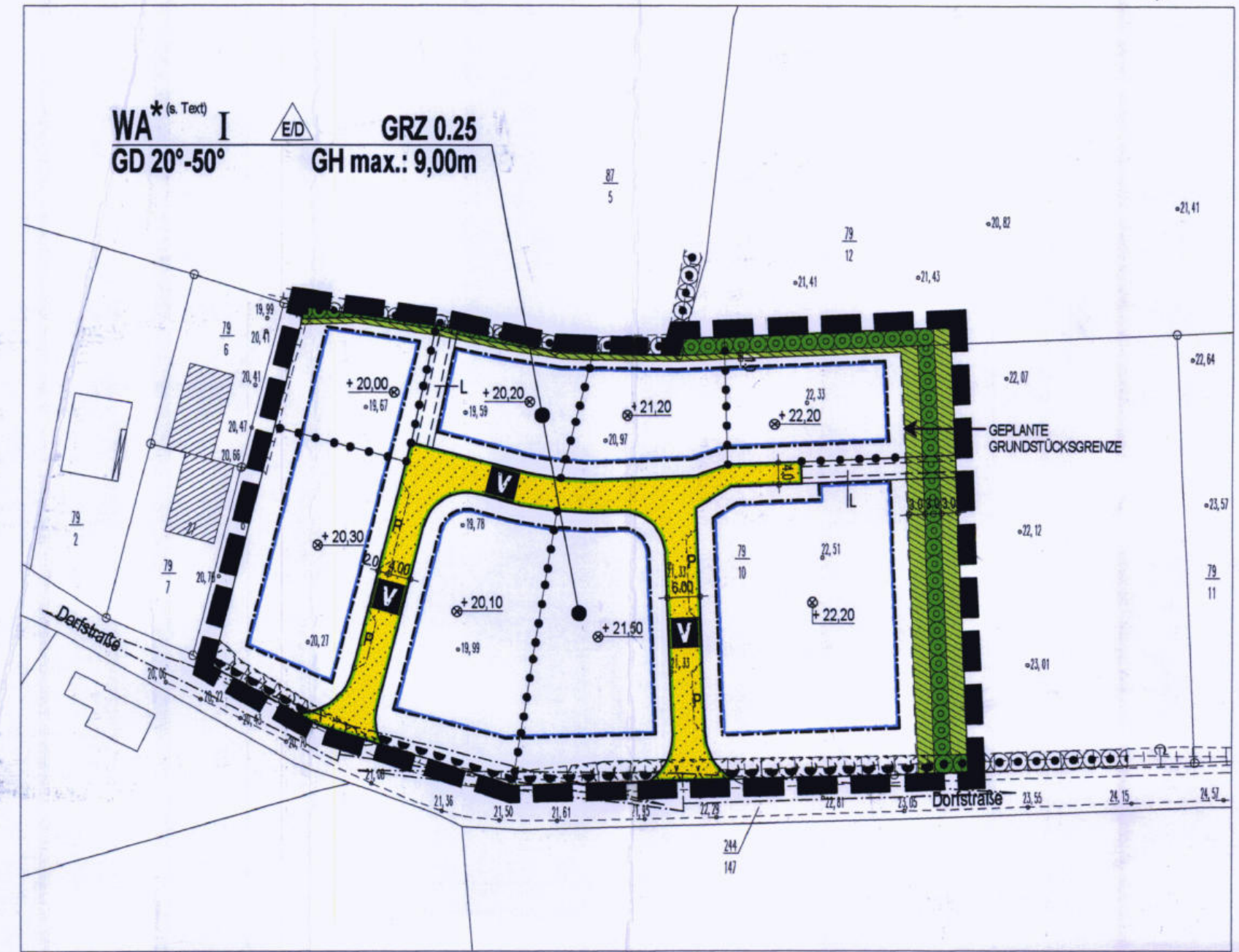
ÜBER DEN BEBAUUNGSPLAN NR. 2 "KNAACKSCHE KOPPEL"

FÜR DAS GEBIET NÖRDLICH DER DORFSTRASSE AUF DEM FLURSTÜCK 79/10

AUFGUNDE DES § 10 DES BAUGESETZBUCHES (BauGB) SOWIE NACH § 92 DER LANDESBAUORDNUNG (LBO) WIRD NACH BESCHLUSSFASSUNG DURCH DIE GEMEINDEVERTRETUNG VOM 07.02.2008 FOLGENDE SATZUNG ÜBER DEN BEBAUUNGSPLAN NR. 2 DER GEMEINDE KRUMMWISCH FÜR DAS GEBIET NÖRDLICH DER DORFSTRASSE AUF DEM FLURSTÜCK 79/10, BESTEHEND AUS DER PLANZEICHNUNG (TEIL A) UND DEM TEXT (TEIL B) ERLASSEN.

ES GILT DIE BAUNUTZUNGSVERORDNUNG (BauNVO 1990).

TEIL A : PLANZEICHNUNG - M = 1 : 1.000



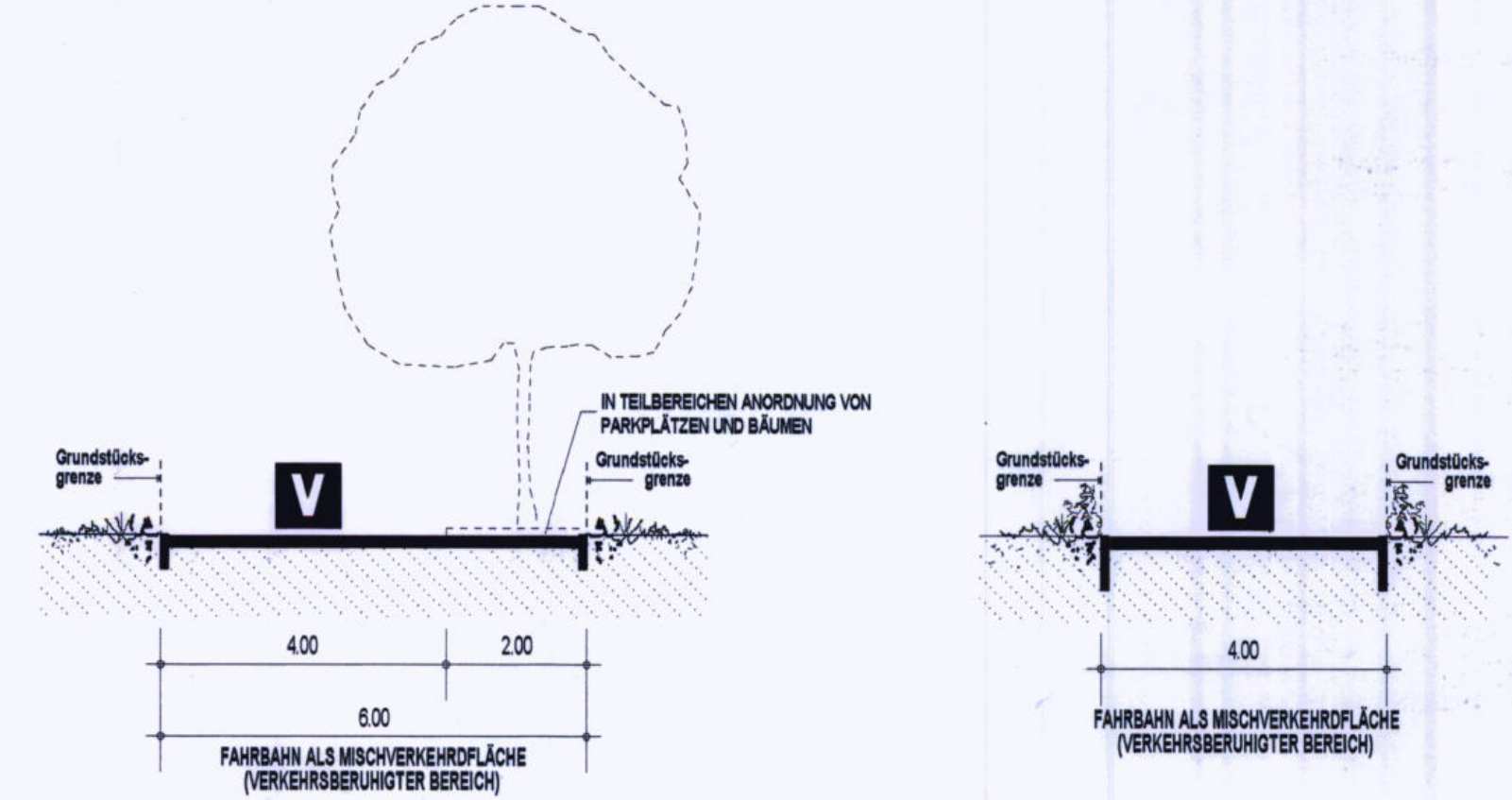
TEIL B : TEXT

- ART DER BAULICHEN NUTZUNG (§ 9 ABS. 1 NR. 1 BAUGB I.V.M. § 1 ABS. 6 NR. 1 U. § 4 BAUNVO)**
IN DEM ALLGEMEINEN WOHNGEBIET (WA) SIND GEMÄSS § 1 ABS. 6 NR. 1 BAUNVO DIE NACH § 4 ABS. 2 NR. 2 UND NR. 3 BAUNVO NICHT STÖRENDE HANDWERKSBEREIBE UND ANLAGEN FÜR SPORTLICHE ZWECKE UND NACH § 4 ABS. 3 NR. 1 BIS NR. 5 BAUNVO AUSNAHMSWEISE ZULÄSSIGEN NUTZUNGEN (BETRIEBE DES BEHEBERGUNGSGEWERBES, SONSTIGE NICHT STÖRENDE GEBWERBEBETRIEBE, ANLAGEN FÜR VERWALTUNGEN, GARTENBAUBETRIEBE, TANKSTELLEN) NICHT ZULÄSSIG. DIE NACH § 4 ABS. 2 NR. 2 BAUNVO DER VERSORUNG DES GEBIETES DIENENDEN LÄDEN, SCHANK- UND SPEISEWIRTSCHAFTEN SIND NUR AUSNAHMSWEISE ZULÄSSIG.
- BAUWEISE (§ 9 ABS. 1 NR. 1 BAUGB I.V.M. § 22 ABS. 4 BAUNVO)**
2.1 ES SIND NUR EINZEL- UND DOPPELHÄUSER ZULÄSSIG.
2.2 EINZELN STEHENDE DOPPELHAUSHÄLFTEN SIND NICHT ZULÄSSIG
- GARAGEN, STELLPLÄTZE, ÜBERDACHTE STELLPLÄTZE SOWIE NEBENANLAGEN (§ 9 ABS. 1 NR. 4 BAUGB I.V.M. § 12 UND § 14 BAUNVO)**
PRO WOHNUMG IST EINE MINDESTENS 30 M² GROSSE STELLPLATZFLÄCHE AUF DEM JEWEILIGEN GRUNDSTÜCK HERZUSTELLEN; FÜR DIE ZULÄSSIGE ZWEITE WOHNUMG (S. ZIF. 4 IST EINE WEITERE MINDESTENS 15 M² GROSSE STELLPLATZFLÄCHE AUF DEM GRUNDSTÜCK HERZUSTELLEN.
- HÖCHSTZULÄSSIGE ZAHL DER WOHNUMGEN (§ 9 ABS. 1 NR. 6 BAUGB)**
ES SIND MAXIMAL ZWEI WOHNUMGEN PRO EINZELHAUS [E] ZULÄSSIG, WOBEI DIE ZWEITE WOHNUMG NUR IN DEN NICHTVOLLGESCHOSSEN ZULÄSSIG IST. AUSNAHMSWEISE IST DIE ZWEITE WOHNUMG AUCH IM ERDGESCHOSS ZULÄSSIG.
PRO DOPPELHAUSHÄLFTE IST NUR EINE WOHNUMG ZULÄSSIG.
- HÖHE BAULICHER ANLAGEN (§ 9 ABS. 1 NR. 2 BAUGB, § 18 ABS. 1 BAUNVO)**
5.1 GEBÄUDEHÖHE:
DIE FESTGESETZTE MAXIMALE HÖHE BAULICHER ANLAGEN WIRD GEMESSEN VON DEM, FÜR DEN JEWEILIGEN BEREICH, FESTGESETZTEN HÖHENBEZUGSPUNKT (a) BIS ZUM HÖCHSTEN PUNKT DES DACHES EINSCHLIESSLICH DER GAUBEN UND DACHAUFBAUTEN; AUSGENOMMEN VON V.G. FESTSETZUNG SIND SCHORNSTEINE UND ANTENNENANLAGEN.
5.2 HÖHE DES ERDGESCHOSSFUSSBODENS:
DIE OBERKANTE DES ERDGESCHOSSFUSSBODENS (FERTIG FUSSBODEN) DARF MAXIMAL 0,50M ÜBER BZW. 0,50M UNTER DEM FESTGESETZTEN HÖHENBEZUGSPUNKT (a) LIEGEN.
- GESTALTUNG DER BAULICHEN ANLAGEN (§ 9 ABS. 4 BAUGB I.V.M. § 92 LBO)**
6.1 ERSCHENUNGSBILD DER DOPPELHÄUSER:
DAS ERSCHENUNGSBILD (ÄUSSERE FASSADEN- UND GEBÄUDEGESTALTUNG, GEBÄUDEFORM UND MATERIAL) DER ZUSAMMENSTEHENDEN DOPPELHAUSHÄLFTEN IST EINHEITLICH ZU GESTALTEN.
6.2 DACHGAUBEN UND DACHAUFBAUTEN:
DACHGAUBEN UND DACHAUFBAUTEN SIND NUR MIT EINER MAXIMALEN ÄUSSEREN LÄNGE VON MAXIMAL 50% DER TRAUFLÄNGE ZULÄSSIG. DER ABSTAND VOM ORTGANG MUSS MINDESTENS 1,50 M BETRAGEN. FRONTSPITZE (SOG. FRIESENGIEBEL) SIND NUR BIS ZU EINER MAXIMALEN BREITE VON 3,00M UND EINEM VORSPRUNG VOR DER HAUPTFASSADE VON MAX. 1,00 M UND DER GLEICHEN DACHEINDECKUNG WIE DER DES HAUPTDACHES ZULÄSSIG. DER FIRST DES FRONTSPITZES (SOG. FRIESENGIEBEL) HAT MINDESTENS 1,50 M UNTERHALB DES HAUPTFIRSTES ZU LIEGEN.
6.3 EINFRIEDUNGEN AN ÖFFENTLICHEN VERKEHRSFLÄCHEN SIND BIS ZU EINER MAXIMALEN HÖHE VON 1,20 M ZULÄSSIG.
- SICHTDREIECKE (§ 9 ABS. 1 NR. 10 BAUGB)**
DIE VON DER BEBAUUNG FREIZUHALTENDEN GRUNDSTÜCKSFLÄCHEN IM BEREICH DER SICHTDREIECKE SIND VON JEGLICHEN BAULICHEN ANLAGEN FREIZUHALTEN. BEPFLANZUNGEN UND EINFRIEDUNGEN VON MEHR ALS 0,70 M HÖHE SIND UNZULÄSSIG.
- GRÜNORDNUNG**
8.1 KNICKSCHUTZ (§ 9 ABS. 1 NR. 10 UND 20 BAUGB)
DIE ALS ZU ERHALTEN GEKENNZEICHNETEN KNICKS UND DIE ALS NEUANZULEGENDEN KNICKS SIND VOR FORTBESTANDSGEFÄHRLICHEN MASSNAHMEN WIE VERDICHTUNG DES BODENS, EINGRIFFE IN DEN WURZELRAUM UND GRUNDWASSERABSENKUNGEN ZU SCHÜTZEN. DIE KNICKSCHUTZSTREIFEN SIND IN EINER BREITE VON 1,00 M BZW. 3,00 M (SIEHE TEIL A - PLANZEICHNUNG) VON JEGLICHER BEBAUUNG AUCH VON DEN GENEHMIGUNGSFREIEN ANLAGEN GEM. LBO-SH FREIZUHALTEN.
8.2 ANLAGE VON KNICKS (§ 9 ABS. 1 NR. 25A BAUGB):
GEPLANTE KNICKS SIND WIE FOLGT ANZULEGEN: EIN WALL MIT EINER BASISBREITE VON 3,00 M, EINER WALLHÖHE VON 1,00 M MIT 1,00 M KRONENBREITE. DIE ZU PFLANZENDEN GEHÖLZE SIND DEM LANDSCHAFTSPLANERISCHEN FACHBEITRAG ZU ENTNEHMEN.
8.3 ANPFLANZUNGSGEBOT VON BÄUMEN GEMÄSS § 9 (1) 25A BAUGB:
IM BEREICH DER ÖFFENTLICHEN VERKEHRSFLÄCHE SIND FÜNF (5) HEIMISCHE UND STANDORTGERECHTE LAUBBÄUME IN BAUMSCHEIBEN VON MINDESTENS 6 CM ZU PFLANZEN UND DAUERHAFT ZU ERHALTEN. SIE SIND DURCH SCHUTZVORRICHTUNGEN GEGEN BESCHÄDIGUNGEN ZU SICHERN UND BEI ABGANG ZU ERSETZEN. ALS PFLANZGUT SIND HOCHSTÄMME 3X VERPFLANZT MIT BALLEN, 16-18 ZU WÄHLEN. DIE PFLANZFLÄCHEN SIND EXTENSIV ZU PFLAGEN, SO DASS SICH EINE GRAS- UND KRAUTFLUR ENTWICKELN KANN.

PLANZEICHENERKLÄRUNG:

PLANZEICHEN	ERLÄUTERUNGEN	RECHTSGRUNDLAGEN
	1. FESTSETZUNGEN (§9 BauGB UND BauNVO) GRENZE DES RÄUMLICHEN GELTUNGSBEREICHES DES BEBAUUNGSPLANES NR. 2	§ 9 ABS. 7 BAUGB
	ART DER BAULICHEN NUTZUNG ALLGEMEINES WOHNGEBIET (MIT HINWEIS AUF DEN TEIL B - TEXT)	§ 9 ABS. 1 NR. 1 BAUGB + § 4 BAUNVO
	MASS DER BAULICHEN NUTZUNG GRUNDFLÄCHENZAHL (GRZ) ALS HÖCHSTMASS, z.B. 0.25	§ 9 ABS. 1 NR. 1 BAUGB + § 16 ABS. 2+3, § 19 BAUNVO
	GH max. 9,00m MAXIMAL ZULÄSSIGE GEBÄUDEHÖHE ÜBER HÖHENBEZUGSPUNKT, z.B. 9,00m (s. Text Zif. 5)	§ 9 ABS. 1 NR. 1 BAUGB + § 16 ABS. 2+3, § 16 BAUNVO
	ZAHL DER VOLLGESCHOSSE ALS HÖCHSTMASS	§ 9 ABS. 1 NR. 1 BAUGB + § 16 ABS. 2+3, § 20 BAUNVO
	BAUWEISE, BAULINIEN, BAUGRENZEN NUR EINZEL- UND DOPPELHÄUSER ZULÄSSIG	§ 9 ABS. 1 NR. 2 BAUGB + § 22 BAUNVO
	BAUGRENZE	§ 9 ABS. 1 NR. 2 BAUGB + § 23 BAUNVO
	GEBÄUDEGESTALTUNG GENEIGTES DACH MIT z.B. 20°-50° DACHNEIGUNG	§ 9 ABS. 4 BAUGB + § 92 LBO
	VERKEHRSFLÄCHEN STRASSENBEZUGSLINIE	§ 9 ABS. 1 NR. 11 BAUGB
	VERKEHRSFLÄCHE BESONDERER ZWECKBESTIMMUNG	§ 9 ABS. 1 NR. 11 BAUGB
	VERKEHRSBERUHIGTER BEREICH	§ 9 ABS. 1 NR. 11 BAUGB
	P ÖFFENTLICHE PARKPLÄTZE	§ 9 ABS. 1 NR. 11 BAUGB
	BEREICH OHNE EIN- UND AUSFAHRT	§ 9 ABS. 1 NR. 11 BAUGB
	FLÄCHEN FÜR MASSNAHMEN ZUM SCHUTZ, ZUR PFLGE UND ZUR ENTWICKLUNG VON BODEN, NATUR UND LANDSCHAFT KNICK, NEU ANZULEGEN / VERSCHIEBUNG	§ 9 ABS. 1 NR. 25a BAUGB
	SONSTIGE PLANZEICHEN	
	VON JEGLICHER BEBAUUNG FREIZUHALTENDE FLÄCHEN NUTZUNG: KNICKSCHUTZSTREIFEN (s. TEIL B - TEXT)	§ 9 ABS. 1 NR. 10 BAUGB
	ABGRENZUNG DES MASSSES DER BAULICHEN NUTZUNG, s. TEXT ZIF. 5 (MAXIMALE GEBÄUDEHÖHE / UNTERSCHIEDLICHE HÖHENBEZUGSPUNKTE)	§ 9 ABS. 1 NR. 1 BAUGB + § 16 I.V.M. § 16 BAUNVO
	MIT LEITUNGSRECHT ZU BELASTENDE FLÄCHEN ZUGUNSTEN DER GEMEINDE KRUMMWISCH UND DER VER- UND ENTSORGUNGSSTRÄGER	§ 9 ABS. 1 NR. 21 BAUGB
	2. NACHRICHTLICHE ÜBERNAHMEN (§9 ABS. 6 BAUGB) KNICK (VORHANDEN)	§ 15b LNatSchG
	3. DARSTELLUNGEN OHNE NORMCHARAKTER FLURSTÜCKSGRENZE, VORHANDEN	
	FLURSTÜCKSBEZEICHNUNG	
	BEBAUUNG, VORHANDEN	
	HÖHENBEZUGSPUNKT MIT HÖHE Ü.N.N.	
	VORHANDENER GELÄNDEHÖHENPUNKT MIT HÖHE Ü.N.N.	
	KNICK, KÜNFTIG FORTFALLEND	
	SICHTDREIECK	

STRASSENPROFILE M. 1:100

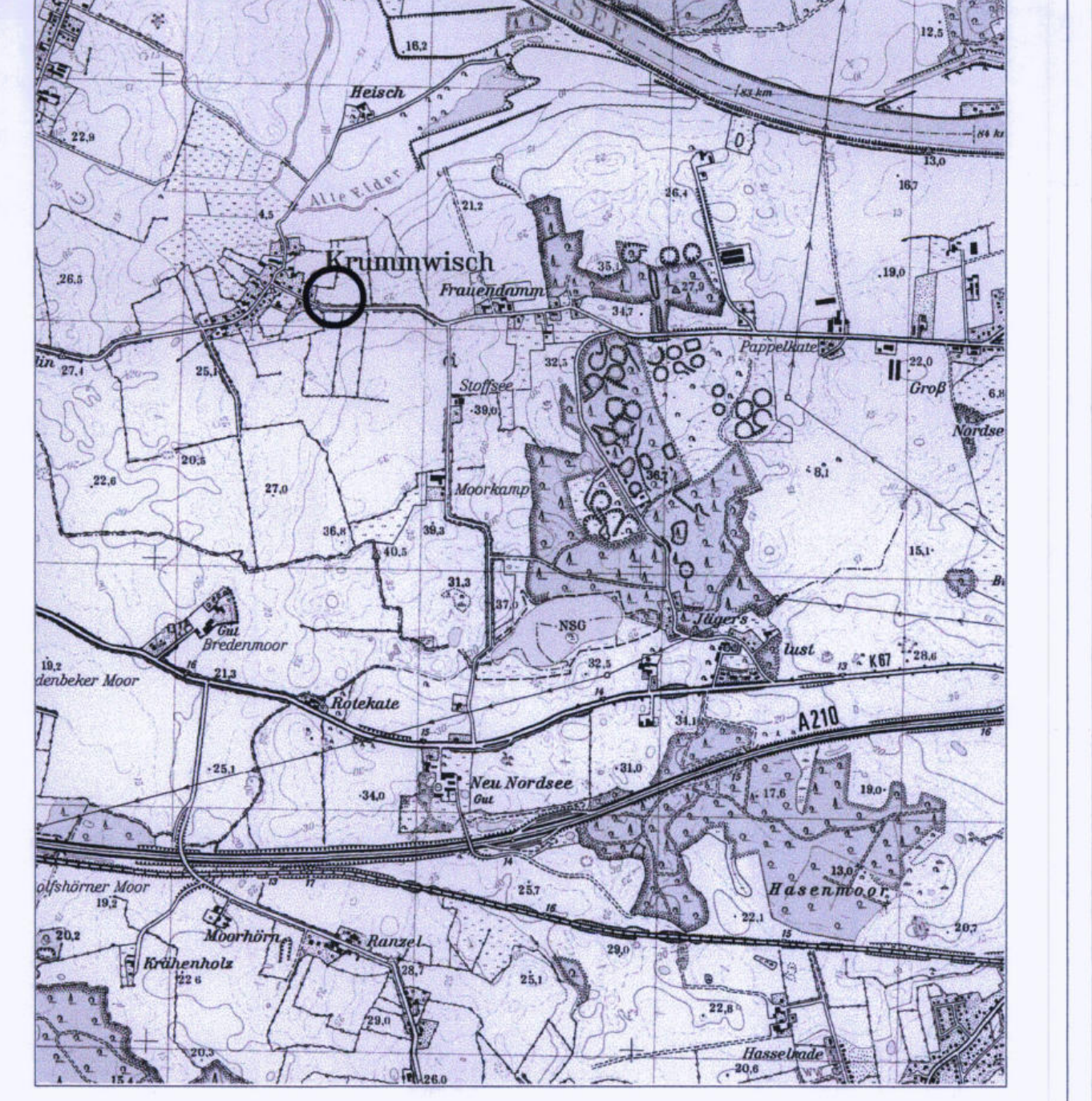


VERFAHRENSVERMERK

- AUFGESTELLT AUFGRUND DES AUFSTELLUNGSBESCHLUSSES DER GEMEINDEVERTRETUNG VOM 15.06.2005 DIE ORTSÜBLICHE BEKANNTMACHUNG DES AUFSTELLUNGSBESCHLUSSES IST DURCH AUSHAANG VOM 05.01.2006 BIS ZUM 20.01.2006 ERFOLGT.
- DIE FRÜHZEITIGE BETEILIGUNG DER ÖFFENTLICHKEIT NACH § 3 ABS. 1 SATZ 1 BAUGB WURDE AM 19.04.2006 DURCHFÜHRT.
- DIE FRÜHZEITIGE BETEILIGUNG DER BEHÖRDEN UND SONSTIGEN TRÄGER ÖFFENTLICHER BELANGE NACH § 4 ABS. 1 BAUGB WURDE MIT SCHREIBEN VOM 22.05.2006 DURCHFÜHRT.
- DIE VON DER PLANUNG BERÜHRTEN BEHÖRDEN UND SONSTIGEN TRÄGER ÖFFENTLICHER BELANGE WURDEN MIT SCHREIBEN VOM 09.05.2007 ZUR ABGABE EINER STELLUNGNAHME AUFGEFORDERT.
- DIE GEMEINDEVERTRETUNG HAT AM 19.04.2007 DEN ENTWURF DES BEBAUUNGSPLANES NR. 2 MIT BEGRÜNDUNG BESCHLOSSEN UND ZUR ÖFFENTLICHEN AUSLEGUNG BESTIMMT.
- DER ENTWURF DES BEBAUUNGSPLANES NR. 2 BESTEHEND AUS DER PLANZEICHNUNG (TEIL A) UND DEM TEXT (TEIL B), SOWIE DIE BEGRÜNDUNG HABEN IN DER ZEIT VOM 21.05.2007 BIS 21.06.2007 WÄHREND DER DIENSTSTUNDEN NACH § 3 ABS. 2 BAUGB ÖFFENTLICH AUSGELEGEN. DIE ÖFFENTLICHE AUSLEGUNG WURDE MIT DEM HINWEIS, DASS ANREGUNGEN WÄHREND DER AUSLEGUNGSFRIST VON ALLEN INTERESSIERTEN SCHRIFTLICH ODER ZUR NIEDERSCHRIFT GELTEND GEMACHT WERDEN KÖNNEN, VOM 09.05.2007 BIS ZUM 21.06.2007 ORTSÜBLICH BEKANNTGMACHT.
- DER KATASTERMÄSSIGE BESTAND AM 19.12.2007 SOWIE DIE GEOMETRISCHEN FESTLEGUNGEN DER NEUEN STÄDTEBAULICHEN PLANUNG WERDEN ALS RICHTIG BESCHENIGT.
KIEL, DEN 18.01.2008
- DIE GEMEINDEVERTRETUNG HAT DIE VORGEBRACHTEN ANREGUNGEN SOWIE DIE STELLUNGNAHMEN DER TRÄGER ÖFFENTLICHER BELANGE AM 01.11.2007 GEPRÜFT. DAS ERGEBNIS WURDE MITGETEILT.
Krummwisch, DEN 18. März 2008
- DIE GEMEINDEVERTRETUNG HAT DEN BEBAUUNGSPLAN NR. 2 BESTEHEND AUS DER PLANZEICHNUNG (TEIL A) UND DEM TEXT (TEIL B) AM 07.02.2008 ALS SATZUNG BESCHLOSSEN UND DIE BEGRÜNDUNG DURCH (EINFACHEN) BESCHLUSS GEBLIGT.
Krummwisch, DEN 18. März 2008
- DIE BEBAUUNGSPLANSATZUNG DES BEBAUUNGSPLANES NR. 2 BESTEHEND AUS DER PLANZEICHNUNG (TEIL A) UND DEM TEXT (TEIL B), WIRD HIERMIT AUSGEFERTIGT UND IST BEKANNTMACHEN.
Krummwisch, DEN 18. März 2008
- DER BESCHLUSS DES BEBAUUNGSPLANES DURCH DIE GEMEINDEVERTRETUNG UND DIE STELLE, BEI DER DER PLAN AUF DAUER WÄHREND DER SPRECHSTUNDEN VON ALLEN INTERESSIERTEN EINGESEHEN WERDEN KANN UND DIE ÜBER DEN INHALT AUSKUNFT ERTEILT, SIND AM 21.06.2007 ORTSÜBLICH BEKANNTMACHT WORDEN. IN DER BEKANNTMACHUNG IST AUF DIE MÖGLICHKEIT, EINE VERLETZUNG VON VERFAHRENS- UND FORMVORSCHRIFTEN UND VON MÄNGELN DER ABWÄGUNG EINSCHLIESSLICH DER SICH ERGEBENDEN RECHTSFOLGEN (§ 215 ABS. 2 BAUGB) SOWIE AUF DIE MÖGLICHKEIT, ENTSCHEIDUNGSANSPRÜCHE GELTEN ZU MACHEN UND DAS ERLOSCHEN DIESER ANSPRÜCHE (§ 44 BAUGB) HINGEWIESEN WORDEN. AUF DIE RECHTSWIRKUNGEN DES § 4 ABS. 3 GO WURDE EBENFALLS HINGEWIESEN. DIE SATZUNG IST MITHIN AM 21.06.2007 IN KRAFT GETRETEN.
Krummwisch, DEN 08. Mai 2008



ÜBERSICHTSPLAN M. 1 : 25.000



SATZUNG DER GEMEINDE KRUMMWISCH, KREIS RENDSBURG-ECKERNFÖRDE ÜBER DEN BEBAUUNGSPLAN NR. 2 "KNAACKSCHE KOPPEL"

FÜR DAS GEBIET NÖRDLICH DER DORFSTRASSE AUF DEM FLURSTÜCK 79/10

BEARBEITUNG : 03.05.2006, 08.05.2006, 06.07.2006, 21.07.2006
02.04.2007, 10.04.2007, 27.01.2008

SCHRABISCH + BOCK
FREISCHAFFENDE ARCHITEKTEN UND STADTPLANER
PAPEINKAMP 57 24114 KIEL FON (0431) 964699-0 FAX 964699-29
architekten@schrabisch-bock.de www.schrabisch-bock.de

GEÄNDERT : REDAKTIONELL AM 13.07.2007 UND 08.02.2008 GEM. SATZUNGSBESCHLUSS VOM 07.02.2008

STAND DER PLANUNG : ■ § 4(1) BauGB ■ § 3(1) BauGB ■ § 4(2) BauGB ■ § 3(2) BauGB ■ § 1(7) BauGB □ § 4a(3) BauGB ■ § 10 BauGB